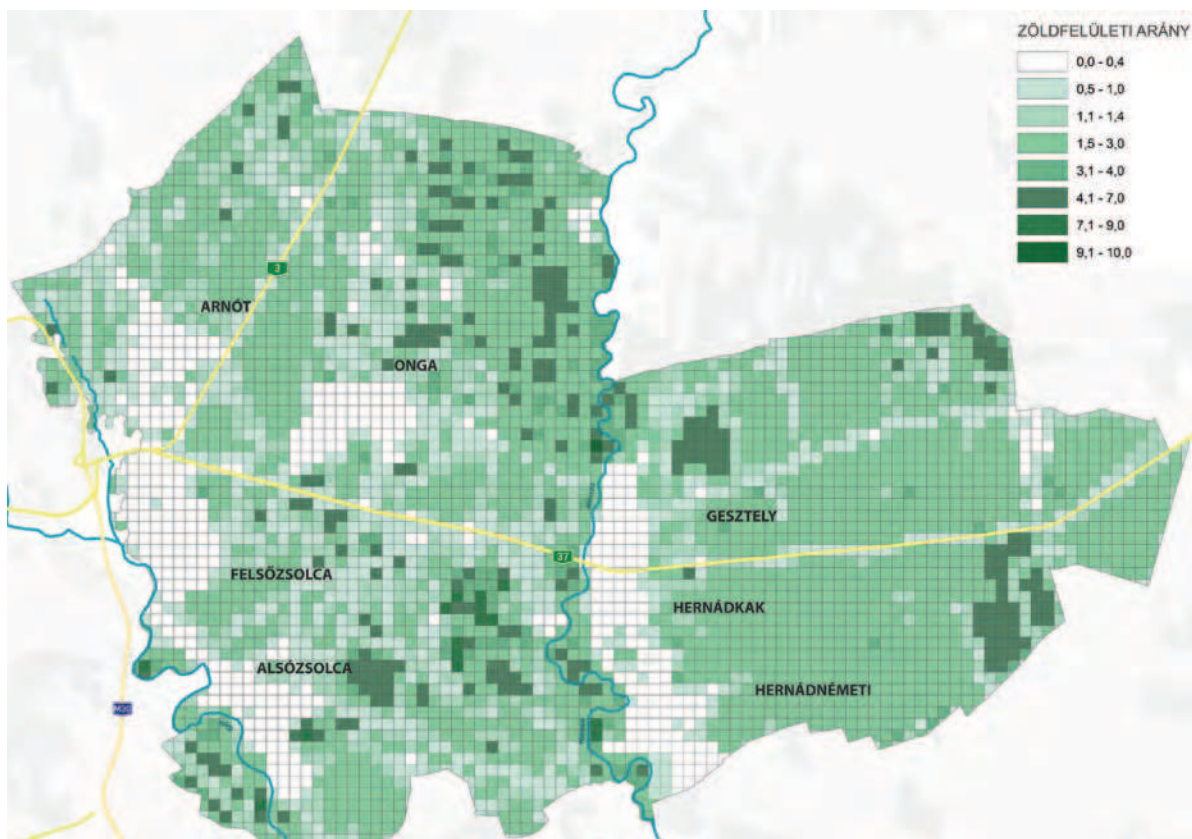


TÁJÉPÍTÉSZMÉRNÖKI MESTERSZAK (MSC) *MASTER OF LANDSCAPE ARCHITECTURE (MSC)*

BEREGI ESZTER
BÁLINT KRISZTINA
BARCSIK SZABIRA
FENTŐSI ESZTER
HEINCZ BETTINA
IVÁNYI KINGA ANNA
IVÁNCICS VERA
LUPSEA JUDIT
MÁNYOKI BENCE
NÉMETH ANNAMÁRIA
ODONICS BALÁZS
OLASZ MÁTYÁS
SÖVÉNY KATA FRUZZSINA
TÓTH BETTINA
VIDA SÁRA ZSÓFIA
VIDACS BORBÁLA KLÁRA



A ZÖLD INFRASTRUKTÚRA SZEREPE A VIDÉKFEJLESZTÉSBEN

Szerző: Beregi Eszter

Konzulens: Dr. Sallay Ágnes

A diplomadolgozatom a zöld infrastruktúrával és ezzel együtt a vidékfejlesztéssel foglalkozik. Mintaterületként hét települést választottam, melyek Miskolc-tól keletre fekszenek, ezek: Alsószolca, Arnót, Felsőszolca, Gesztely, Hernádkak, Hernádnémeti és Onga. Az urbanizációs hatás egyre inkább eléri az előbbi településeket, mely a zöldfelületek csökkenésével is jár. A zöld infrastruktúra erre a problémára is megoldást nyújt, emellett elősegíti a biodiverzitást, javítja a környezet állapotát és számos pozitív hatás érhető el általa.

Dolgozatomban általános és konkrét javaslatokat fogalmaztam meg, melyek feloldják konfliktusokat, emellett hozzájárulnak a zöld infrastruktúra hálózatosságának kialakításához.

Ezenkívül a javasolataimhoz tartozik egy általam kiválasztott mezőgazdasági mintaterületre készített útmutatás, melyet a Zöldítés - Gazdálkodói Kézikönyvben leírt elvek alapján fogalmaztam meg. ©

THE ROLE OF GREEN INFRASTRUCTURE IN RURAL DEVELOPMENT


Author: Beregi Eszter

Supervisor: Dr. Sallay Ágnes

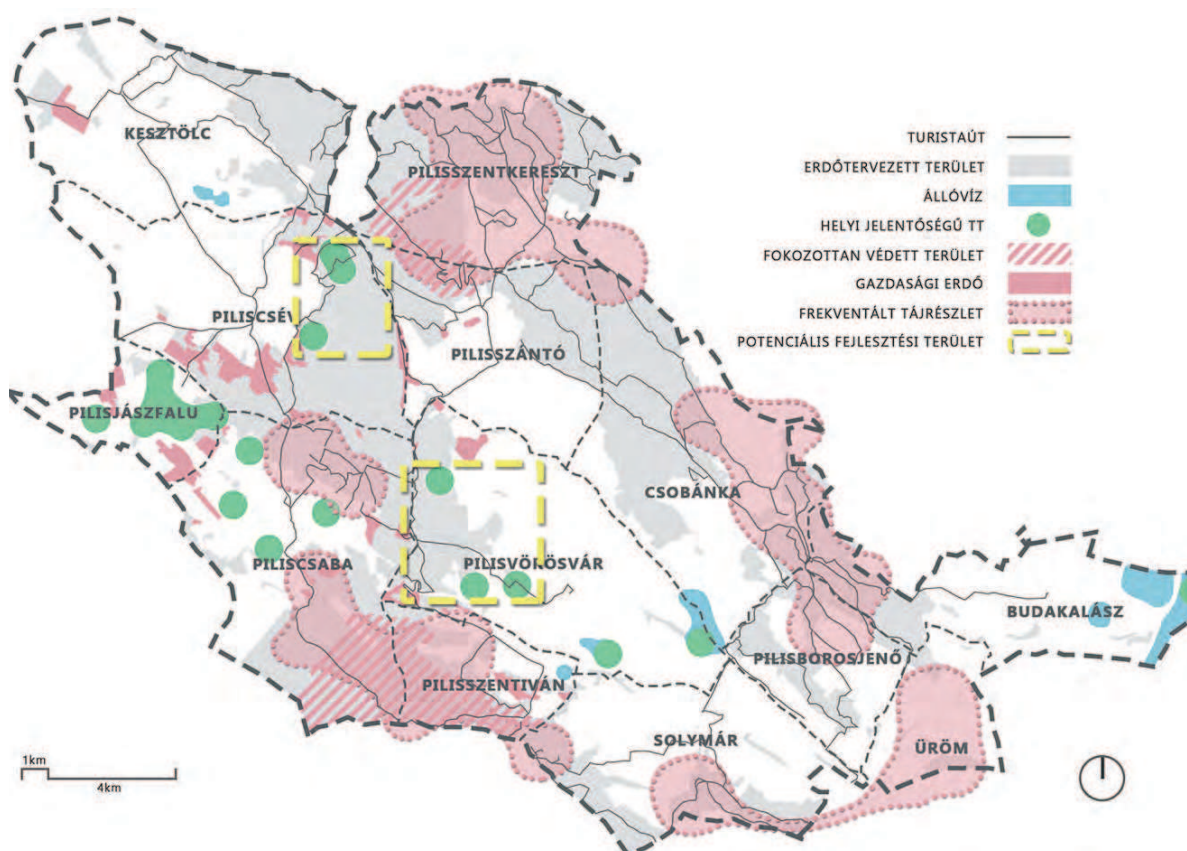
My diploma thesis deals with green infrastructure and rural development. I have chosen seven settlements as a pilot study, which are located to the east of Miskolc, including: Alsószolca, Arnót, Felsőszolca, Gesztely, Hernádkak, Hernádnémeti and Onga. The effect of urbanization is increasingly encroaching upon them, which results in a reduction of green areas. Green infrastructure can provide a solution to this problem, as well as promote biodiversity and improve the condition of the environment.

I formulated general and specific proposals which have resolved the conflicts of the land use patterns. The proposals contribute to the development of a strong green infrastructure network.

I also selected a pilot area in the proposal section, where I applied the principles of the Greening - Farmer's Handbook on an agricultural part of Hernádnémeti. ©



1. kép/pict.
– Értékelés/
Assessment



**KÖZJÓLÉTI LÉTESÍTMÉNYEK -
TERMÉSZETVÉDELMI BEMUTATÓHELYEK
TERVEZÉSE PILISI MINTATERÜLETEN**

Szerző: Fentősi Eszter
Konzulens: Dr. Boromisza Zsombor

A turisztikai trendek folyamatos alakulása során egyre inkább nő az aktív, egészség- és természetorientált időtöltési formák iránti kereslet, mely következtében szükségessé válnak az élménykínálatot bővítő fejlesztések.

Egy olyan táj- és rendszerszemléletű vizsgálati és értékelési módszer kidolgozását tűztem ki célul, amely az objektum szintű létesítmény-tervezés szakmai megalapozásaként átültethető a tervezési gyakorlatba.

A diplomatervhez választott Pilisi térség a belföldi turizmus egyik kiemelt célpontjaként jó alapot szolgáltatott a téma teljes körű feldolgozásához. Az egyre intenzívebb élményre vágyó társadalmi igényeket leginkább a komplex, hosszabb idejű tartózkodásra alkalmas ökoturisztikai létesítmények fejlesztésével lehet kielégíteni. A koncepcióterv kidolgozásánál a helyi értékeken és adottságokon alapuló megújulást, valamint a látogatói igények integrálását hangsúlyoztam. ©

**ECOTOURISM FACILITIES
– ENVIRONMENTAL INTERPRETATION
PLANNING IN PILIS MOUNTAINS**


Author: Fentősi Eszter
Supervisor: Dr. Boromisza Zsombor

As tourism trends develop continuously, demand for active, health and nature-oriented forms of recreation are increasing, which makes expansion of supply essential.

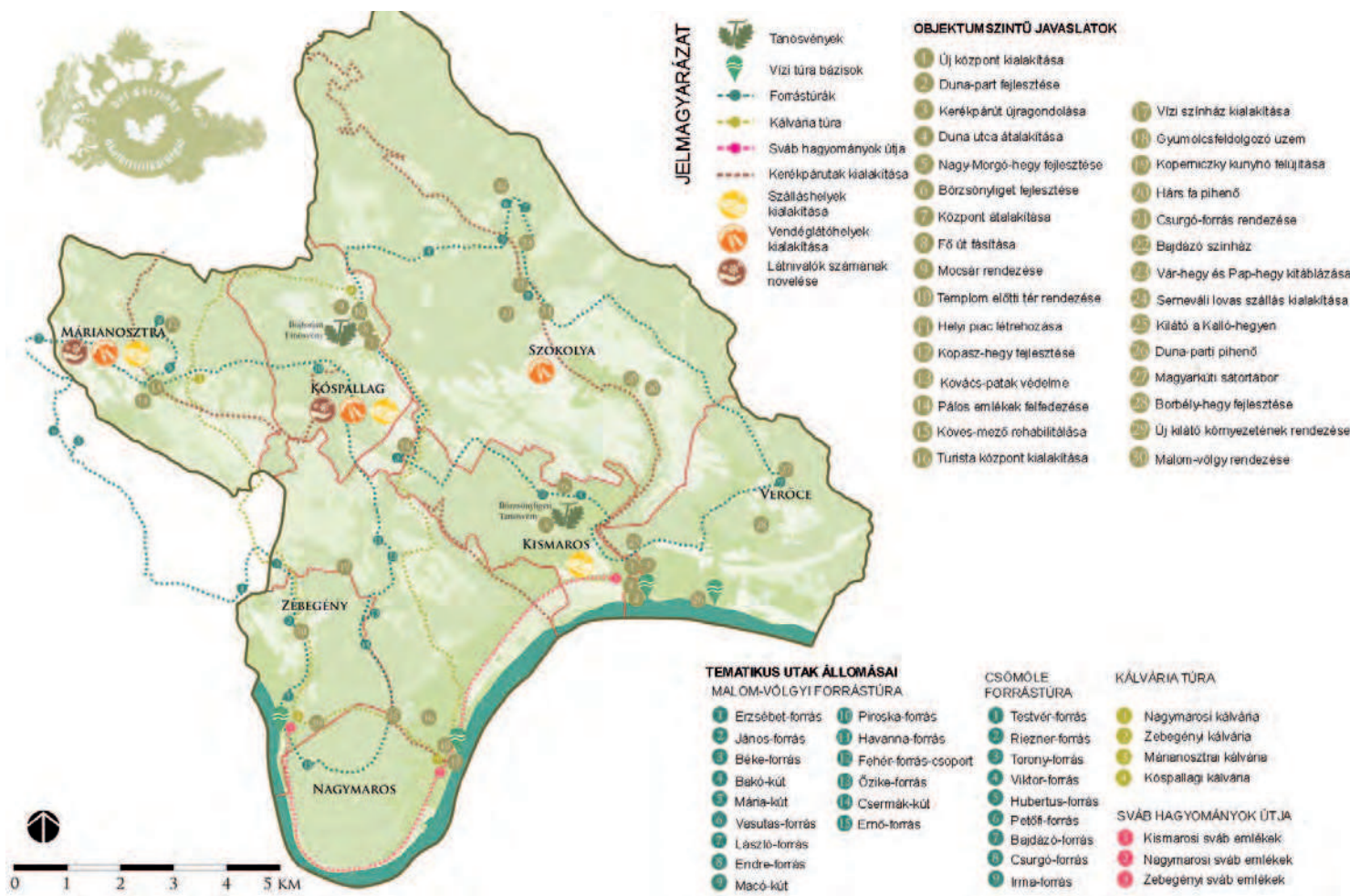
The main purpose of this thesis is to create a landscape- and systems-based assessment method that can be applied to the practice of facility planning.

Pilis Mountains, the chosen research site, are suitable for this study as they provide major tourist destinations nationwide. The increasingly intensive social needs can only be met by development of complex, multi-functional ecotourism facilities.

The elements of the final conceptual site plan emphasize the importance of a renewal based on local values and the integration of visitor needs. The proposals are based on existing demand in each case, and therefore they open real opportunity for further development. ©



1. kép/pict.:
Potenciális fejlesztési területek / Potential development areas



FENNTARTHATÓ TURIZMUSON ALAPULÓ VIDÉKFEJLESZTÉS A DÉL-BÖRZSÖNYBEN

Szerző: Heincz Bettina

Konzulens: Dr. Valánszki István

A Börzsönyben a tömegturizmussal szemben szelíd turizmust szükséges kialakítani többszörös védettsége miatt, a táj terhelésének elkerülése érdekében. Egy olyan fejlesztési stratégia kidolgozását tűztem ki célul, melynek középpontjában a természeti és kulturális erőforrások, attrakciók védelme, megőrzése és bemutatása áll.

A vizsgálat és értékelés során levont konzekvenciák olyan fejlesztési irányokat határoztak meg, amelyek az értékeket erősítve és a hátráltató tényezőket kompenzálva biztosítanak a helyiek számára élhetőbb településeket, az ide látogatóknak pedig vonzóbb vidéket. Javaslataim kedvező gazdasági és kulturális hatásai révén így hozzájárulnak a Dél-Börzsöny vidékének sikeres fejlődéséhez. ©


RURAL DEVELOPMENT BASED ON SUSTAINABLE TOURISM IN THE SOUTH BÖRZSÖNY

Author: Heincz Bettina

Supervisor: Dr. Valánszki István

In Börzsöny, "gentle tourism" should be promoted instead of mass tourism in order not to burden the multiply protected area. I decided to create a development strategy with the protection, preservation and presentation of natural and cultural resources and attractions in focus.

Consequences drawn from the analysis and assessment reveal a method of development where benefits are strengthened and disadvantages are compensated for, thus a more favourable place for the locals and a more appealing landscape for the tourists may be created. As such, my proposals can contribute to the successful development of the South Börzsöny region. ©



1. kép/picture:

Javaslati tervlap / Proposal sheet



A SZOMBATHELYI SZENT MÁRTON TEMETŐ KEGYELETI KERTTÉ ALAKÍTÁSÁNAK TERVE

Szerző: Iványi Kinga Anna

Konzulens: Gecséné Dr. Tar Imola

A dolgozatom témája Európa egyik legrégebbi és legtovább működő temetője, amely Szombathely belvárosában, hat hektáron terül el. Az egykori Szentmárton településhez tartozó sírkertet 1962-ben lezárták, majd a 25 éves porladási idő elteltével a városvezetés a kegyeleti kertté alakítását tervezte, ami azóta is húzódnó folyamat.

A csaknem kétezer éven át működő temető különleges értékeket őriz, mind helytörténeti, mind pedig művészettörténeti szempontból. Az idő múlása és a negatív hatások az értékek állagának romlását, a növényzet elburjánzását és a látogatók számának csökkenését eredményezte.

A koncepciótervemben az értékek és a szerkezet megőrzését, új funkciók elhelyezését és a térszerkezet minimális átalakítását javasoltam. A dolgozatom fő célja, hogy a temető a megőrzés és átalakítás harmonikus alkalmazásával egy mindenki számára elfogadható, értékelt és kedvelt kegyeleti kertté váljon. A megújítás hozzájárul a város fejlesztéséhez, a jövő generációjának jellemfejlődéséhez és a társadalom környezettel kapcsolatos általános közérzetének javításához. ©

CONCEPTION OF TRANSFORMING THE SAINT MARTIN GRAVEYARD TO GARDEN CEMETERY

Author: Iványi Kinga Anna

Supervisor: Gecséné Dr. Tar Imola

The subject of this thesis project is one of Europe's oldest and longest functioning cemeteries, which lies on six acres of downtown Szombathely. The graveyard, formerly part of the town called Szentmarton, has been closed since 1962. It was planned to be converted into a garden cemetery after the 25 years of mouldering time, yet this has never been happened.

The 2000 year old graveyard is of great value, both in local and art history terms, but the progress of time and lack of maintenance has caused the site to deteriorate and the number of visitors to decrease.

In the conceptional plan, I propose to introduce new functions with minor changes in the overall configuration while keeping the historic value and structure of the space. The main goal of my work is to harmoniously use a method of reshaping and preserving in order to create a celebrated popular rural cemetery. This will allow the space to contribute to the improvement of the surrounding urban area. ©

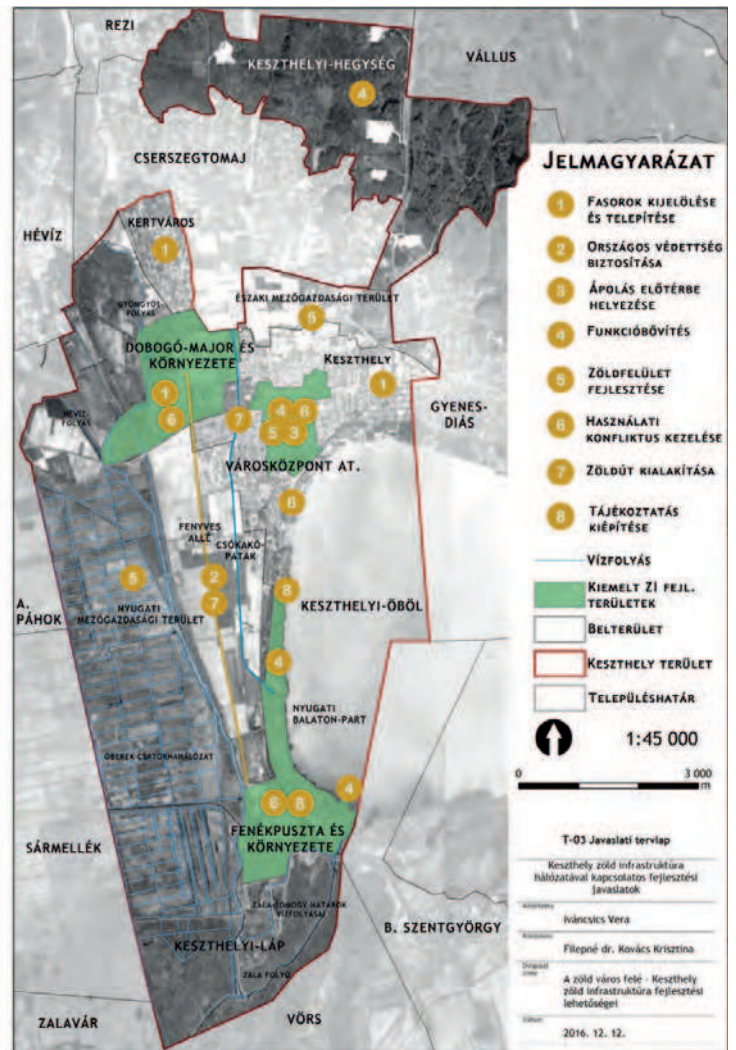
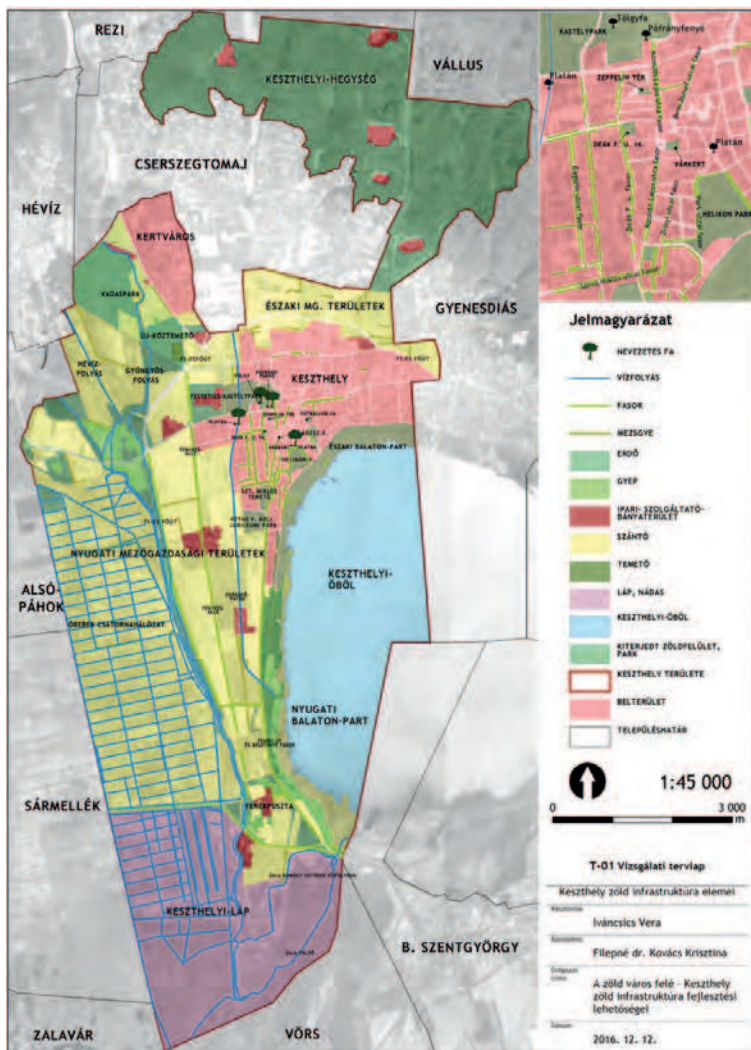


1. kép/pict.:

Kertépítészeti koncepció / Concept plan

2. kép/pict.:

Tervezett mintasír látványterve / Planned sample grave visualization



A ZÖLD VÁROS FELÉ – KESZTHELY ZÖLD INFRASTRUKTÚRA FEJLESZTÉSI LEHETŐSÉGEI

Szerző: Iváncsics Vera

Konzulens: Filepné Dr. Kovács Krisztina

A „zöld város” fogalma gyakran merül fel a településfejlesztésben, sok esetben azonban csak pár divatos megoldást jelent, mint például zöldtető. Ezek a fejlesztések akkor igazán hatékonyak, ha stratégiai tervezésen alapulnak.

Dolgozatom keretében Keszthely „zöld város” kialakítását szolgáló stratégiát készítettem, mely az ökológiai minőség megőrzését, fejlesztését a társadalmi célok megvalósításával egyenrangúan kezeli.

Saját fogalmi és módszertani rendszert alakítottam ki a nemzetközi és a hazai fejlesztéspolitikák szerint. A zöld infrastruktúra hálózatot összességében és az egyes elemeket is értékeltem az ökológiai minőség, ökoszisztéma szolgáltatások és funkciók szempontjából. ©

TOWARDS GREEN CITY – GREEN INFRASTRUCTURE DEVELOPMENT IN KESZTHELY


Author: Iváncsics Vera

Supervisor: Filepné Dr. Kovács Krisztina

The term ‘green city’ is used more often during urban development. In many cases it refers to some trendy application, for example green roof design. Such developments are raising awareness, but could be more effective with strategic planning.

I have elaborated a strategy for green city development for Keszthely to serve ecological and social goals.

The conceptual and the methodological framework was developed in accordance with the international and Hungarian development policy requirements. Each green infrastructure element and the whole network were also assessed from the view of ecological quality, ecosystem services and functions. ©



1. kép/pict.:
Keszthely zöld infrastruktúra hálózata / Green infrastructure Network of Keszthely

2. kép/pict.:
Javaslatok Keszthely zöld infrastruktúra hálózatának fejlesztésére / Suggestions for the Development of Green Infrastructure Network of Keszthely



KERTÉPÍTÉSZETI TERV A CSŐSZTORONY KÖZKERT MEGÚJÍTÁSÁRA

Szerző: Lupsea Judit
 Konzulens: Dr. M. Szilágyi Kinga,
 Dr. Balogh Péter István

Tervezési területem közvetlen környezetében tetten érhető a Kőbányán található ipari, valamint lakott területek szoros egymás mellettségéből fakadó kettős hangulat.

Véleményem szerint ez a közkert egy beépítési és használói értelemben vett „űr” a heterogén használók és magántulajdonok között.

Konceptió- és arculattervem célja egy nyugodt egyéni és aktív közösségi kapcsolódás helyszínévé is működő parkot kialakítani. Közösségformáló céllal a pontházakhoz tartozik egy-egy közösségi kert. A bejáratokhoz javasolt tájékoztató táblák, valamint a mélyben húzódó pincerendszer szellőzőnyílásairól szóló tájékoztató erősítik a helyi identitást a környéken lakókban.


RENEWAL PLAN FOR CSŐSZTORONY PUBLIC PARK

Author: Lupsea Judit
 Supervisor: Dr. M. Szilágyi Kinga,
 Dr. Balogh Péter István

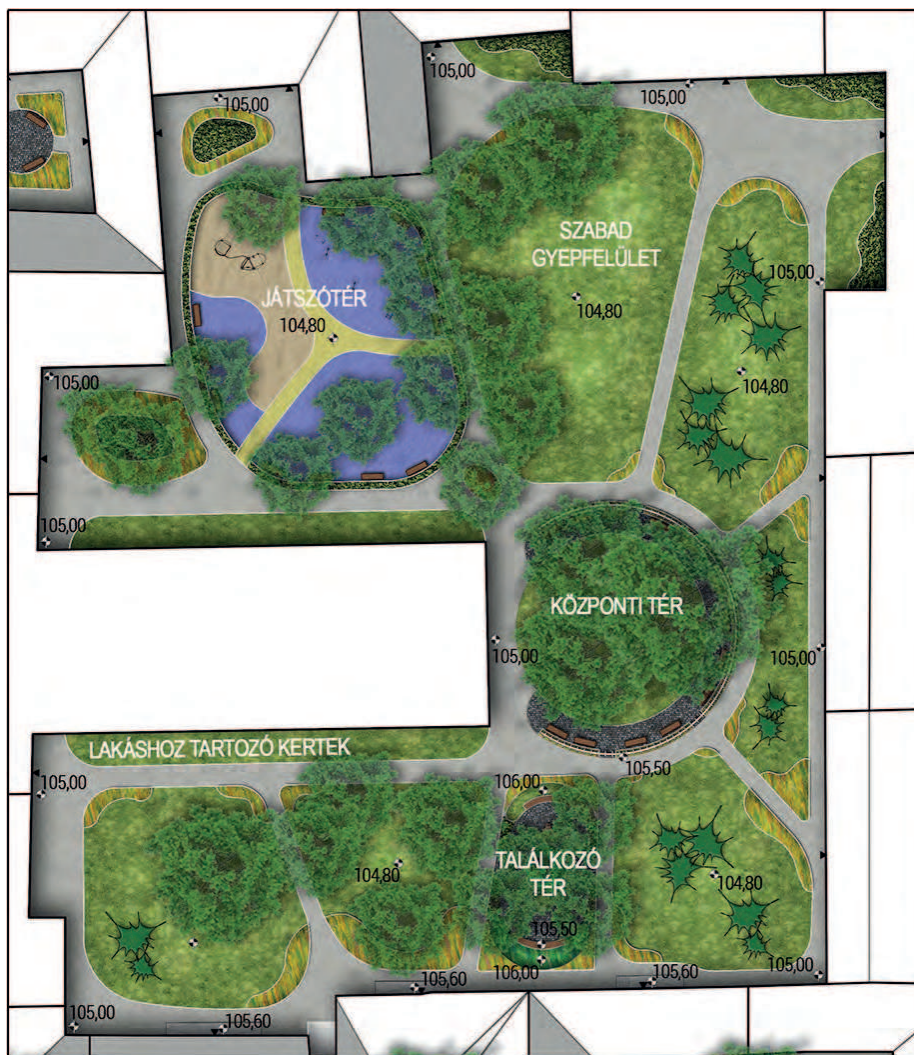
In the immediate environment of the planning site a two-fold atmosphere can be felt, coming from the presence of the industrial and residential areas situated close to each other in Kőbánya.

In my opinion this public garden is an “empty space” from both developer and user perspective in between the heterogeneous uses and the private properties.

My goal was to create a park which is suitable for quiet individual and active public recreation. For shaping the community each block of flats has one public garden. Information boards are set next to the entrances and also about the blow-holes of the deep historical cellars - both aim at strengthening the local identity for the residents.



1. kép/pict.: Szabadtérépítészeti koncepció /Landscape architecture concept



LAKÓTÖMB ZÖLDFELÜLETI REHABILITÁCIÓS TERVE KÖZÉPSŐ-FERENCVÁROS JÓZSEF ATTILA TERV AKCIÓTERÜLETÉN


Szerző: Mányoki Bence
Konzulens: Dr. Oláh András Béla,
Adorján Anna

Budapest IX. kerületében, azon belül is Középső-Ferencvárosban 1992-ben komoly rehabilitációs munka kezdődött, melynek utolsó állomása a József Attila Terv. A tömbrehabilitációs munka célja az épületek leromlásával együtt járó negatív társadalmi folyamatok megállítását volt úgy. A sétálóutcák, közterületi gyalogos átjárók és új parkok létrehozása mellett a program legfontosabb eszköze a jellegzetes bérházak beépítések belső udvarainak rehabilitációja volt. Diplomatervem is ebbe a rendszerbe kíván kapcsolódni. A tervezés során fontosnak tartottam, hogy a terület kellő mennyiségű saját értékkel, jellegzetességgel rendelkezzen, melyek emelik a lakók életszínvonalát, valamint a kerület presztízsét is. ©

URBAN GREEN BLOCK REVITALIZATION PLAN IN CASE OF CENTRAL-FERENCVÁROS DISTRICT

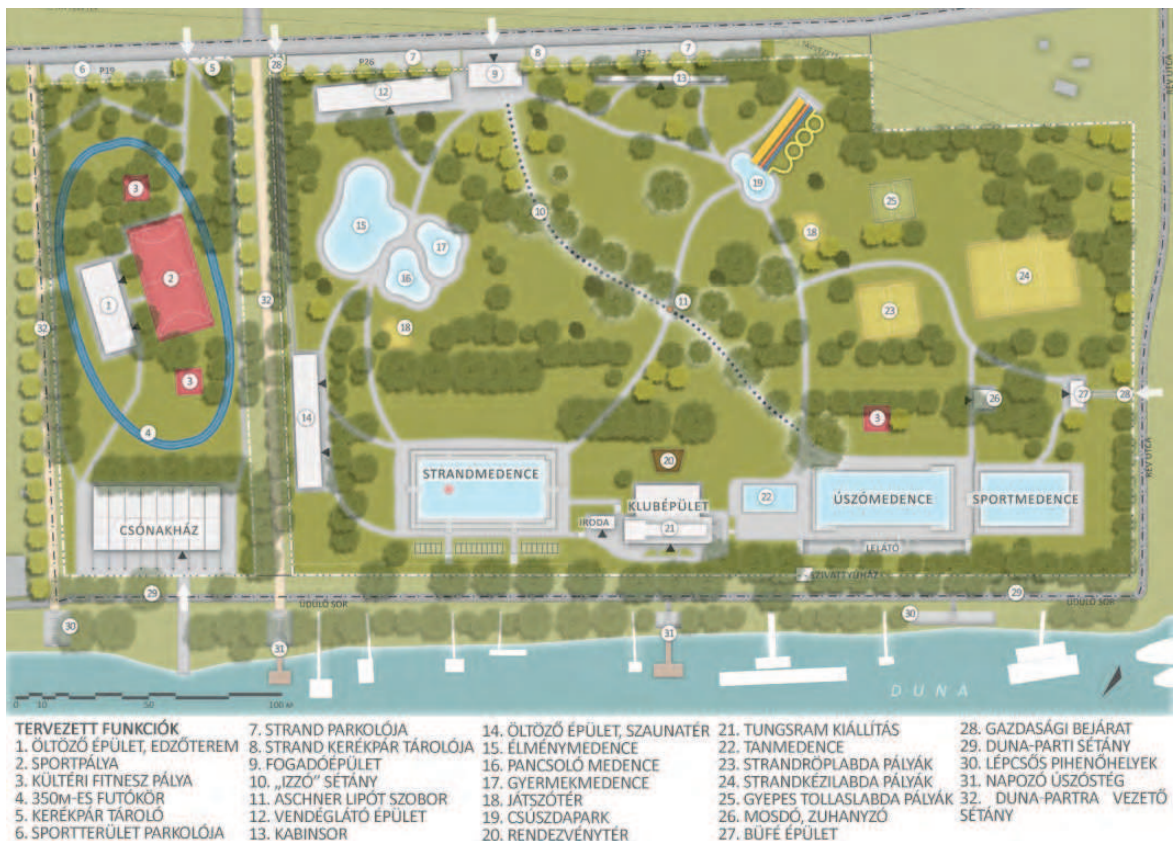
Author: Mányoki Bence
Supervisor: Dr. Oláh András Béla,
Adorján Anna

In the IX district of Budapest, particularly in central Ferencváros a serious revitalization project is in progress, which main goal is to stop the negative social processes using architectural and landscape architectural tools. My design area is a part of the last section of this project. Along with building new parks and transforming regular streets, the most important part of this project was the revitalization of the inner courtyards of residential blocks. My thesis will build on this system by designing those inner spaces and the street areas around the block. The design process focused on bringing some new and interesting ideas and values so the block can raise living standards and improve the image of this part of the district. ©



1. kép/pict.:
Környezetrendezési koncepcióterv és utcai homlokzatkép / Landscaping conception plan and street facade view

2-3. kép/pict.:
Látványterv a játszótérről és pihenő térről / 3D design plan of playground and resting quarter



BUDAPESTI FOLYÓPARTI STRANDFÜRDŐK ZÖLDFELÜLETI ELEMZÉSE ÉS AZ GYKORI TUNGSRAM STRAND FEJLESZTÉSI LEHETŐSÉGEI

Szerző: Németh Annamária

Konzulens: Hubayné Dr. Horváth Nóra


Az egykori Tungsram Strand fejlesztési tervét négy budapesti Duna-parti strandfürdő történeti háttérének, adottságainak és jelenlegi állapotának elemzése alapozza meg. A folyóparti strandok zöld szigetként emelkednek ki a városi szövetből, a főváros zöldfelületi rendszerében kiemelkedő ökológiai, rekreációs és kultúrtörténeti jelentőségűek. Tervezési területem, közvetlenül a Duna-parton található. Működése 2004-ben szűnt meg, a felhagyott szellemstrand pusztuló állapotú. Megújítására két eltérő fejlesztési lehetőséget bemutató tervváltozat született. Az egyik a hajdani Tungsram Strand helyreállítását, bővítését tűzi ki célul, a másik egy 8 hektáros közpark létesítését. Mindkét tervben kiemelt szerepet kap a fénymegvilágítás a Tungsram gyár megidézése céljából, valamint a Duna közelsége. A koncepciótervek olyan fejlesztési lehetőségeket mutatnak be, melyek újra használhatóvá, élhetővé teszik a területet. ©

GREEN SPACE ANALYSIS OF RIVERSIDE OPEN-AIR BATHS IN BUDAPEST AND DEVELOPMENT PROPOSALS FOR THE FORMER TUNGSRAM OPEN-AIR BATH

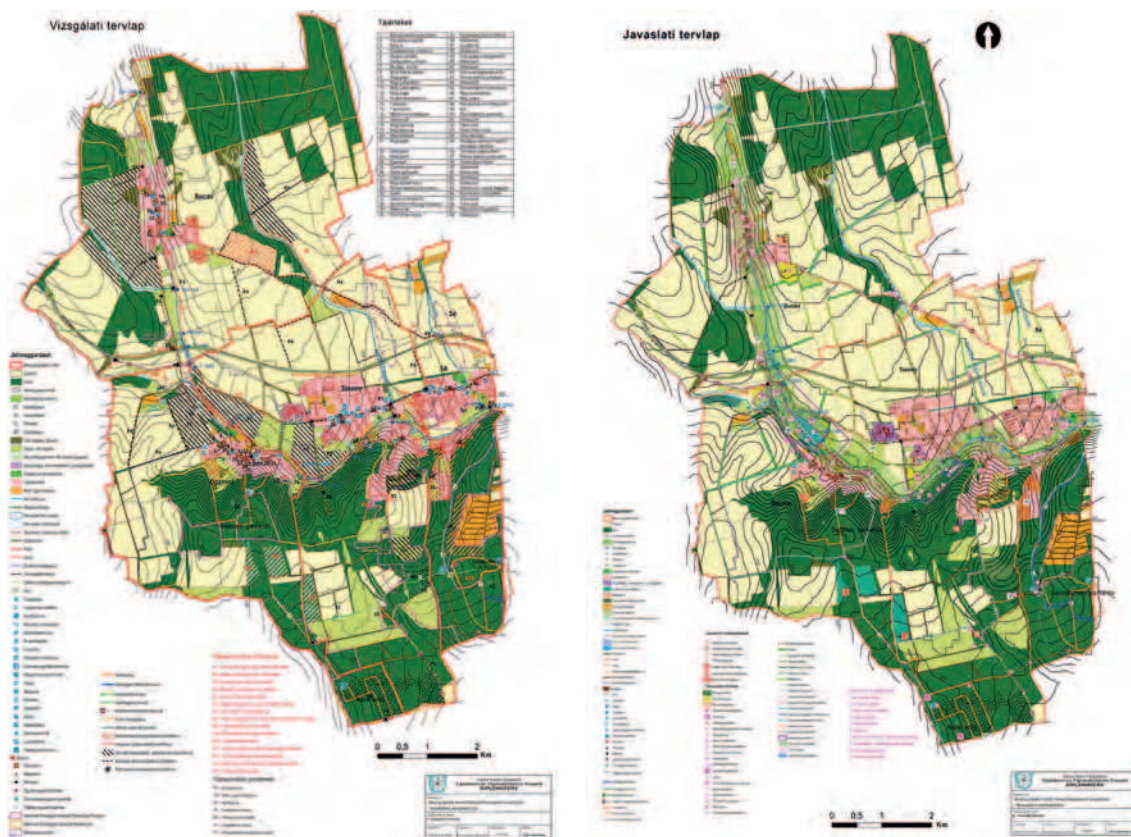
Author: Németh Annamária

Supervisor: Hubayné Dr. Horváth Nóra

The objective of my thesis project is to create development proposals for the former 'Tungsram' open-air bath area. To base the proposals I analysed the features and present conditions of four open-air baths that are located along the Danube river in Budapest. These riverside baths are significant in the green space system of Budapest, as their ecological, recreation and cultural historical functions are important. The planning area is located directly on the left side of the Danube. It was closed in 2004, since then the bath's condition has deteriorated. To develop this area I created 2 different plans that introduce the site potential. One of the plans focuses on the reconstruction and expansion of the 'Tungsram' bath area, while the other one presents the plan of an 8 hectare public park. Both concept plans emphasize the importance of light and illumination which could refer to the 'Tungsram' factory and the connection of the Danube. ©



1. kép/pict.:
Tungsram Strand koncepcióterve /
"Tungsram" open-air
bath concept plan



ARANY-PATAK MENTI TELEPÜLÉSCSOPORT TURISZTIKAI FEJLESZTÉSI KONCEPCIÓJA

Szerző: Odonics Balázs

Konzulens: Dr. Boromisza Zsombor

Diplomatervemben Bucsu, Dozmat, Sé és Torony turisztikai fejlesztésével foglalkoztam. A települések Vas megye nyugati részén az osztrák határ közelében helyezkednek el az Arany-patak mentén. A diplomatervből feltárássá kerültek e terület természeti, táji adottságai, tájkarakter típusai. Részletesen feltártam az Arany-patak kétoldali 100 méteres sávján az élőhelyeket.

Értékeltem a meglévő turisztikai fő vonzástényezőket annak függvényében, hogy milyen tájkarakter típusához milyen turisztikai funkció illik. A javaslati munkarészben javaslatot adok a tájhasználati konfliktusok és problémák lehetőség szerinti feloldására. Ezt követően koncepcionális javaslatot adtam a turisztikai infrastruktúra és a vonzástényezők fejlesztéséhez. A turisztikai javaslatadáson belül két kiemelt akcióterület fejlesztéséhez adtam javaslatot: a Dozmati árvízcsúcs csökkentő tározó területén, valamint az Arany-patak egy szakaszán Torony településen. ©

TOURISM DEVELOPEMENT OF SETTLEMENT GROUP ON BROOKSIDE OF ARANY BROOK


Author: Odonics Balázs

Supervisor: Dr. Boromisza Zsombor

My thesis work specialized on tourism development for a group of settlements known as Bucsu, Dozmat, Sé and Torony. These settlements are located in the western part of Vas county along the brookside of Arany brook.

In my thesis work I explored the quality of the natural area and the existing land use patterns, as well as the characteristic of the landscape. I studied in detail the habitats of Arany brook using a 100 meter buffer zone. I evaluated the structure of the main attractions and the types of landscape character from the point of view of touristic functions.

Following this analysis and evaluation, I provide recommendations which include suggestions to minimize conflicts and problems of land use. Then I provide conceptional advice for the development of tourist infrastructure and tourist attractions. Within this section, I advise developing two emphasized action areas: the reservoir of Dozmat and the brookside of Arany brook in Torony municipality. ©

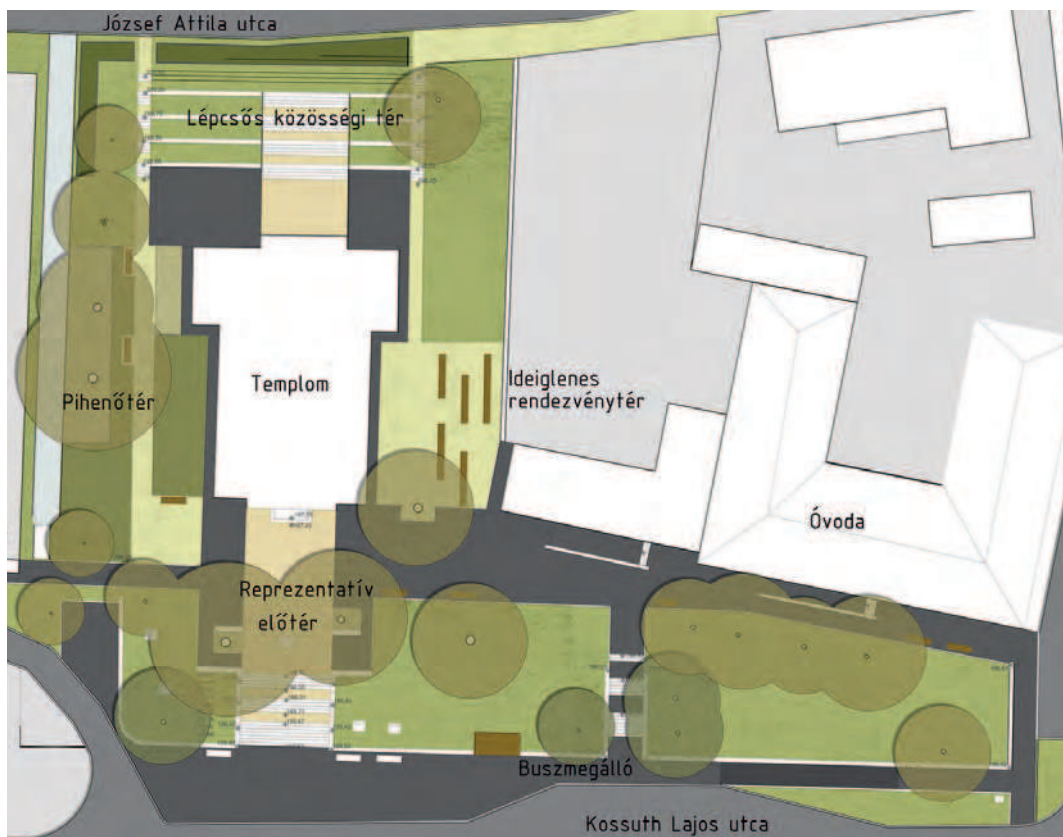


1. kép/pict.:

Vizsgálat / Analysis

2. kép/pict.:

Javaslat / Suggestion



BUDAJENŐ TÖRTÉNETI TELEPÜLÉSMAG ZÖLDFELÜLETI KARAKTERTERVE

Szerző: Olasz Mátyás

Konzulens: Dr. M. Szilágyi Kinga

A diplomamunkám során Budajenő történeti településmag zöldfelületi karaktertervét készítettem el. A munka elején település szintű vizsgálatokat végeztem, majd a település belső történeti magját részletesebben elemeztem. A településmag mélyebb megismerése után a különböző területekre különböző mélységű javaslatokat tettem. A két vizsgált vonalas zöldfelületi elemre a Kossuth Lajos utcára és a Fő utcára szöveges javaslat készült, a Főtérre és a pincesorra koncepciótervet készítettem. A diplomamunkám végén mintaterületként a Templomkertre kiviteli terv készült.

A Templomkert kialakításánál célom volt az összes jelentkező használatot kielégíteni, a vallásos eseményeknek, a falu különböző rendezvényeinek, valamint a hétköznapi használatnak is helyt adni. A megjelenő, vagy elérni kívánt sokszínű használat mellett, egy olyan letisztult és elegáns, a település jelenlegi arculatához illeszkedő, azt kiemelő közösségi teret igyekeztem létrehozni, mely Budajenő közösségi életét is fellendíti. ©


CHARACTER PLAN OF THE HISTORICAL CENTRE OF BUDAJENŐ

Author: Olasz Mátyás

Supervisor: Dr. M. Szilágyi Kinga

This masters thesis focuses on a Character Plan for the historical center of Budajenő. The work began by analyzing the whole village, and then narrowed down to the historical center, which was analyzed more precisely. After I got to know the center of the village deeper, I explored different interventions for different places. I expressed textual proposition for the two linear green elements, Kossuth Lajos street and Fő street. In the case of Fő tér and the Cellar row, conceptual plans were created. The project concludes with a master plan for the Temple garden area.

During the planning of the Temple garden, my purpose was to satisfy all the uses, such as the religious use, various village events and daily use. Besides serving the current uses, I tried to create a clear and elegant place, which fits to the current character of the village to highlight and boost the communal use as well. ©



1. kép/pict.:

Az új térstruktúra /
The new space
structure



A FRAKNÓ UTCAI LAKÓTELEP SZABADTEREINEK FEJLESZTÉSE

Szerző: Sövény Kata Fruzsina
Konzulens: Zelenák Fruzsina

Az 1960-as, 1970-es évek lakótelepeinek szabadterei megérették arra, hogy újragondoljuk, fejlesszük őket. A házállomány folyamatosan megújul, azonban a zöldfelületek nem kapnak ennyi figyelmet. Mintaterületem a Fraknó utcai lakótelep (11 ha), ahol a 8 panelház közötti szabadterre készítettem koncepciótervet.

Célom, hogy olyan lakótelepi szabadtereket hozzak létre, amelyek jól használhatóak, minden korosztály igényét kielégítik, megjelennek aktív és passzív rekreációs funkciók. A koncepció fő eleme egy 3,5 méter szélességű gyalogos tengely, amely átszeli a területet. A tervet úgy alakítottam ki, hogy minden házhoz tartozó területre kerüljenek azonos funkciók – a gyalogos tengelyhez kapcsolódó központi terek – azonban, hogy ne váljon sablonossá, minden terület eltérő funkciókkal is rendelkezik, úgy mint napozóterasz, játszótér, pétanque pálya, közösségi kert, szabadtéri fitness.

Igyekeztem a fenntarthatóságot, a jól használhatóságot esztétikus, kortárs megoldásokkal ötvözni, úgy hogy egy egyedi, magas minőségű lakóteret hozzak létre, amellyel a lakók könnyedén tudnak azonosulni, és magukénak érezhetik. ☉


OPEN SPACE DESIGN OF FRAKNÓ UTCA RESIDENTIAL AREA

Author: Sövény Kata Fruzsina
Supervisor: Zelenák Fruzsina

The open spaces of residential areas built in the 1960s and '70s are ripe to be reconceptualized in light of changing realities. The houses are getting renewed constantly, however the renewal of the green areas doesn't get much attention. My project area is the Fraknó street residential area (11 acres), where I designed the green surface beneath 8 block houses.

My goal was to create residential open spaces which are usable and suitable for all ages, containing elements for active and passive recreation, while considering that the project should not compete with the nearby Bikás park.

The main element of the master plan is a 3.5 meter wide pedestrian walkway which runs through the entire project area. The master plan was based on the idea that the green areas connected to each of the houses get the same functions – like the pedestrian walkway, and the connecting main square – but to avoid repetition each area includes small alterations and different functions, like the sunbathing terrace, playground, pétanque field, community garden and street workout. I aimed to combine sustainability and usability with aesthetic and contemporary solutions to create unique and high quality residential areas, which the residents can easily identify with. ☉



1. kép/pict.:
Látványterv I.
(Központi tér és a gyalogos tengely) /
Visualization I. (Main square and the pedestrian walkway)

2. kép/pict.:
Látványterv II.
(Pihenőhely napágyakkal) /
Visualization II.
(Resting area with sunbeds)



A MEZŐHEGYESI CUKORGYÁR KULTURÁLIS ÉS REKREÁCIÓS UTÓHASZNOSÍTÁSÁNAK KONCEPCIÓ TERVE

Szerző: Tóth Bettina

Konzulens: Dr. Boromisza Zsombor

A Mezőhegyesi Cukorgyár egykori területe jelenleg alulhasznosított, kihasználatlan, településszegélyben lévő elhanyagolt terület. E gyár valaha virágzó, 108 éves történetének szerettem volna méltó emléket állítani, valamint területén olyan rekreációs-turisztikai utóhasznosítást tervezni, amely vonzástényezőként szolgálhat a (hátrányos helyzetű) térségben.

További célom volt a külterületi tájrészletek bekapcsolása a fejlesztésbe történelmi zöldúttal, valamint beillesztésük a meglévő turisztikai infrastruktúrába. Úgy vélem, valamiféle többlet értéket kell szolgáltatni, ez a "plusz" a történelemből, a lovas múltból eredeztethető. Így a Világörökségi Várományos területekkel való összekapcsolással valósulhat meg az örökségvédelmi és bemutató célú hasznosítás.

Ezen célkitűzéseimet azért tartom rendkívül fontosnak, mert véleményem szerint ez jelentheti Mezőhegyes számára a kitörési pontot a hátrányos helyzetből.

Diplomatervem eleget tesz az örökség- és műemlékvédelemnek, kiszolgálja a bemutatást, oktatást és ismeretterjesztést. A lakossági igényeknek megfelelően, számos turisztikai funkcióval komplex és multifunkcionális területként újszerű, látogatókat vonzó terület lehet a térségben. ©

THE CONCEPT PLAN OF THE MEZŐHEGYES SUGAR FACTORY'S CULTURAL AND RECREATIONAL RE-USE


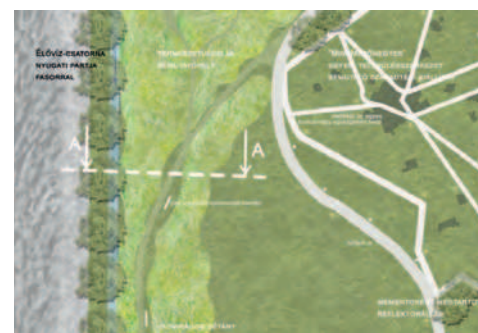
Author: Tóth Bettina

Supervisor: Dr. Boromisza Zsombor

The property of the late sugar factory of Mezőhegyes is currently an abandoned and under-utilized territory. I was aiming to introduce and commemorate the rich 108-year-old history of the factory, as well as to come up with a new concept that would transform the premises into a recreational and touristic destination in the generally underprivileged area.

Furthermore, I was aiming to integrate the neighbouring areas into the development to boost the existing touristic infrastructure by creating historic green paths along the way. I believe that it is crucially important to provide a historic background and add extra value to the concept –the horse-riding tradition of the area is perfect for this purpose. Combining the traditions with the new visions allows the project to elevate and integrate the surrounding to-be World Heritage site areas as part of the project.

The project is compatible with the heritage-protection standards and it also supports the educational purposes. My vision is a user and citizen-friendly concept that relies on the idea that the area could be transformed into a multi-functional space boosting tourism and inviting new visitors to Mezőhegyes. ©



1. kép/pict:
Csónakázó tó és közösségi tér/
Detailed proposal of lake

2. kép/pict:
Csónakázó tó és közösségi tér metszet / Section

3. kép/pict:
Csónakázó tó látványa / Visualization



**KISKASTÉLYOK TÁJI ÖRÖKSÉGE,
ÜDÜLÉSI FEJLESZTÉSI LEHETŐSÉGEI,
A KARTALI PODMANICZKY-
KASTÉLY PÉLDÁJÁN**

*Szerző: Vida Sára Zsófia
Konzulens: Hubayné Dr. Horváth Nóra*

Dolgozatom az Aszódi járás kastélyturizmusát, turisztikai adottságait és ezen belül egy konkrét mintaterület, a kartali egykori Podmaniczky-kastély jelenlegi állapotát, történetét, fejlesztési lehetőségeit mutatja be. A kartali birtok egykor Podmaniczky Géza és felesége tulajdonában állt, a kastély fénykora 1890-1922-re tehető.

A hajdani kastély és parkja jelenleg teljesen kihasználatlan. Műemléki védelem alatt nem áll, épületállománya csaknem teljesen elpusztult, a kastélypark egykori térszerkezete mára megsemmisült, emiatt történeti rekonstrukció megvalósítása nem reális cél.

A fejlesztés célja új, turisztikai-rekreációs funkciók kialakítása és a terület vonzóvá tétele a jó adottságokat kihasználva. A tervezett funkciókat a járás már meglévő turisztikai adottságaival hangoltam össze. Ennek célja, hogy az új kialakítás ne versenyhelyzetet teremtsen, hanem bővítse a járás turisztikai kínálatát.

A koncepcióterv összhangot kíván teremteni a közhasználat elől elzárt klasszikus szálláshely funkció és a szabadon látogatható, közjóléti célokat szolgáló parkrészek között. ©

**LANDSCAPE HERITAGE AND RECREATIONAL
DEVELOPMENT OPPORTUNITIES
OF CASTLES THROUGH THE EXAMPLE OF
THE PODMANICZKY CASTLE IN KARTAL**


*Author: Vida Sára Zsófia
Supervisor: Hubayné Dr. Horváth Nóra*

In my dissertation I examined the castle tourism and tourist facilities of the Aszód district, focusing on the history and development potential of the former Podmaniczky Castle of Kartal town. The Kartal area used to be owned by Géza Podmaniczky and his wife, and lived its glory days between 1890-1922.

The former castle and surrounding park is completely abandoned today. It is not categorized as a historical building or garden, and the majority of the building stock and the former spatial structure of the park has perished, which makes a historical reconstruction unfeasible.


The development concept aims to create new touristic and recreational functions and to make the area more attractive based on its current strengths. The development concept also includes the renewal of the green space and surrounding infrastructure, which can facilitate a more efficient use of the area.

Concept development and the selection of new touristic functions were also supported by my own examinations of the Aszód district. I attributed high importance to the current touristic offerings of the area and aimed to leverage and enhance these existing capabilities. ©



1. kép/pict.:
A kartali Podmaniczky-kastély archív felvételen/
Archive photograph of the Podmaniczky Castle in Kartal
(FORRÁS/IMAGE SOURCE: [HTTP://WWW.DEGENFELDKASTELY.COM/GALERIA/TORTENET/DEGENFELDKASTELYOK](http://www.degenfeldkastely.com/galeria/tortenet/degenfeldkastelyok))

2. kép/pict.:
A kastélymaradvány és a víztorony napjainkban/
The castle remains and the watertower nowadays



1. kép/pict.:
Átfogó koncepció/
Overall concept

A GÖDI HUZELLA KERT FELÚJÍTÁSI TERVE

Szerző: Vidacs Borbála Klára
Konzulens: Takács Katalin,
Dr. Szabó Krisztina

Dolgozatom tárgya az alsógödi Dunaparton található Huzella Kert. A XIX. század második felében kialakult tájképies kert jelenleg igen elhanyagolt, az államosítások után bekövetkezett átépítések során sok értékét elvesztette. Jelenleg az ELTE felügyelete alatt áll. Jó adottságai ellenére igen kihasználatlan és a megfelelő fenntartás nincs megoldva.

Célom egy olyan átfogó koncepció létrehozása volt, amely épít a kert értékeire, és annak kedvező adottságaira. A kert nagyobbik részén kisebb beavatkozásokat igénylő új funkciók elhelyezésére tettem javaslatot (pl.: rovarbarát kert, napozórét...stb.). A kerttörténeti kutatásaim alapján az egykori veteményeskert helyreállítását irányoztam elő. Nagyobb beavatkozásra került sor a központi kert részen. A lebontott épületek helyén új térszerkezet, és a növények által kialakított térfalak újragondolására nyílt lehetőségem. A koncepciótervem kiegészítéseképpen egyedi kerti bútorokról és objektumokról műszaki terveket is készítettem. Megfogalmaztam egy átfogó arculati formavilágot, amelyet a kerti pad és hulladékgyűjtő kialakítása is tükröz. ©

RENOVATION PLAN OF THE HUZELLA GARDEN OF GÖD

Author: Vidacs Borbála Klára
Supervisor: Takács Katalin,
Dr. Szabó Krisztina

The subject of this thesis project is the Huzella Garden which is located on the Danube shore near the town of Alsógöd. The garden which was established in the XIX. century has overcome a lot of changes throughout the past decades. Today, it is managed by the Botanical Garden of Budapest. In spite of its good attributes the garden is under used and lacks adequate maintenance.

My goal was to develop a concept plan which can solve these problems which currently exist on the property. While planning new functions, I focused on preserving existing values and enhancing the character of the area. In the larger part of the garden, I propose smaller interventions and new functional zones. Based on my historical research of the garden, I recommend restoration of the vegetable patch. The biggest landscape changes take place in this central garden area. In addition to my concept plan, I designed garden furniture items and other objects. I also created a corporate identity inspired by the protected royal fern which can be found in the garden. ©