

#### Balekina-barlang

Három alkalommal szerveztünk hétfélig munkaturát a barlanghoz 3-4 fő részvételével. A bejáratot elzáró sziklatömböt sikerült szétverni. Kitágítottuk a bejáratot és ácsolatot készítettünk a biztonságosabb bejárás érdekében.

#### István-lápai-barlang

Nyolc alkalommal szerveztünk turát a barlangba. Ezekon a turákon egyrészt a barlang n mrég feltárt új részeit jártuk be, másrészt fotóturák voltak. Távlati terveink között szerepel egy tudományos-ismeretterjesztő kisfilm készítése a barlangról. Felszereltük a bejáratot lezáró vasajtót, de alig két hónap elteltével ismeretlen tettesek az ajtót ellopták. Ugyanakkor lopások történtek a barlang bejáratánál álló faházból is, ahol a leszálló kutatók szokták hátizsákjaikat hagyni.

#### Fekete-barlang

Négy alkalommal szerveztünk turát a barlangba. A fő cél agyag- és kőzetminták gyűjtése volt, valamint földtani méréseket végeztünk és fényképeztünk. Vagyis megkezdtük a barlang teljes geológiai felmérését, amelyből egy, esetleg több TDK /tudományos diák-köri/dolgozatot fogunk készíteni. Az egyik leszállás alkalmával kb. 150 m hosszúságú, eddig ismeretlen részt jártunk be. Ennek feltérképezése az 1983-as év feladata lesz.

#### Háromfejű emberdenevér-barlang

Tizenegy alkalommal bontottunk a barlangban. A bontás sikeresnek mondható, bár nagyobb üregbe még nem jutottunk be. A jelenlegi végpont a felszíntől 29 méterre van. Az omlásvesztély elkerülése végett a bejáratnál 8 db kutgyűrű van beépítve. Ezek alatt még 12 métert függőlegesen folytatódik a járat. Körülbelül féluton egy kis nyílás van a jobboldalon. Ide bemászva 2 métert lehet tovább haladni, azután elszűkül a járat. Néhány cseppkő is található itt. Ha leérünk az akna aljára, egy szűk részen kell átbujni, majd egy eléggé meredeken /50°/ lejtő járat következik, amely a jelenlegi végpontig tart. Itt a bontás eléggé lassan halad, mivel az agyag nagyon ragad és a hely is kevés. Kevéssel a végpont felett egy depót készítettünk, mivel a kitermelt agyag felszínre való kiemelése komoly nehézségekbe ütközne. Elkészítettük a barlang térképeit és a töbről is készítettünk egy szintvonalas térképet.

Az eredeti kézirat jelentés tartalmazza még: "Csató István: A NME karszt- és barlangkutatásának története, feltáró és tudományos munkájának ismertetése" c. cikket. /Szerk./

#### A Nyiregyházi Honvéd Bottyán János SE. Denevér Barlangkutató Csoport kutatási jelentési és beszámolója az 1982. évről

#### Feltáró tevékenység a Hollós-tetői Denevér-barlangban

##### Hollós-tetői Denevér-barlang

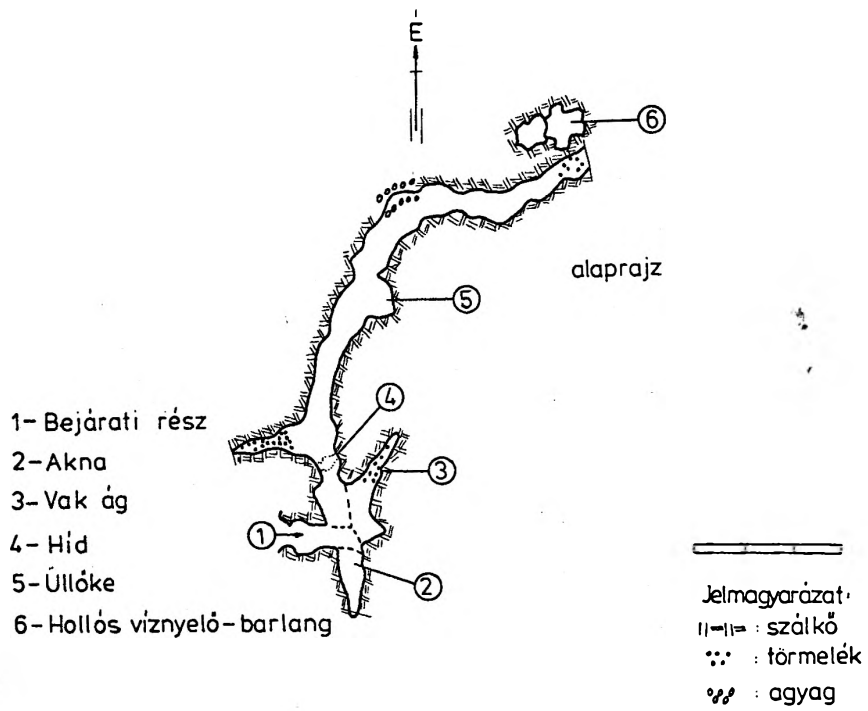
Helye: Bükk-hegység - Hollós-tetőn D-i irányban a Hollós-patak és a Hollós-tetői-viznyelőbarlang közvetlen közelében.

A feltárt új szakasz hossza: 12 m /Lásd a térképmellékletet/

##### A feltáró tevékenység ismertetése

Az 1979. év végén talált fellevegőzés helyén - kutatási engedély birtokában - 1980. május 1-én kezdtük meg a felmérést. Nyári kutató tábor szerveztünk a munka továbbfoly-

## HOLLÓSTETŐI-DENEVÉR-BARLANG

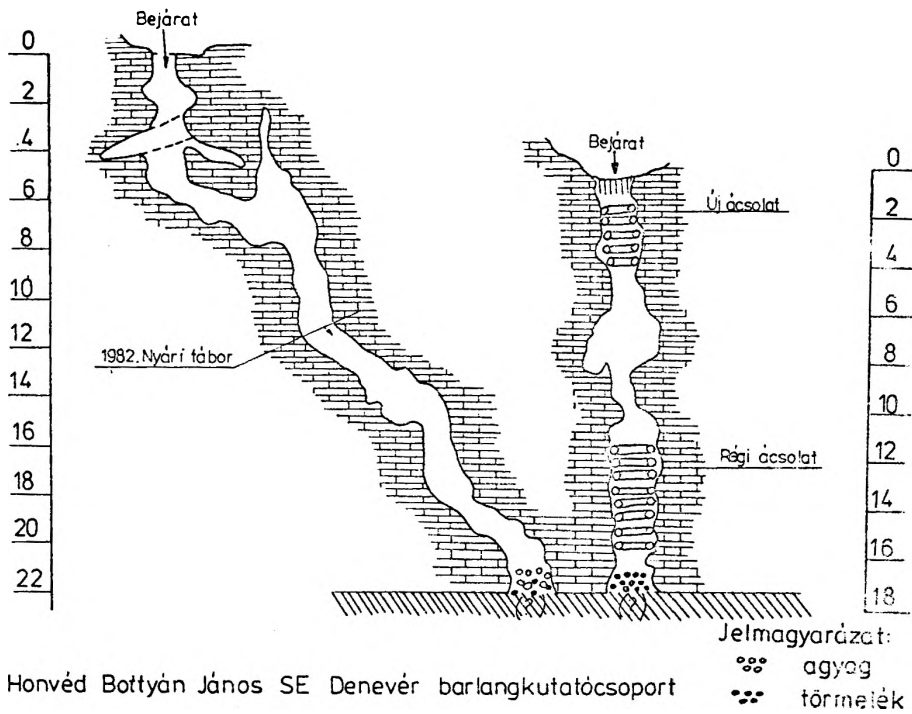


Honvéd Bottyán János SE - Denevér barlangkutató csoport  
Szerkesztette: Krajecz Mihály  
1983. I. 7.

# HOLLÓSTETŐI DENEVÉR BARLANG HOLLÓS VÍZNYELŐ BARLANG HOSSZMETSZETEI

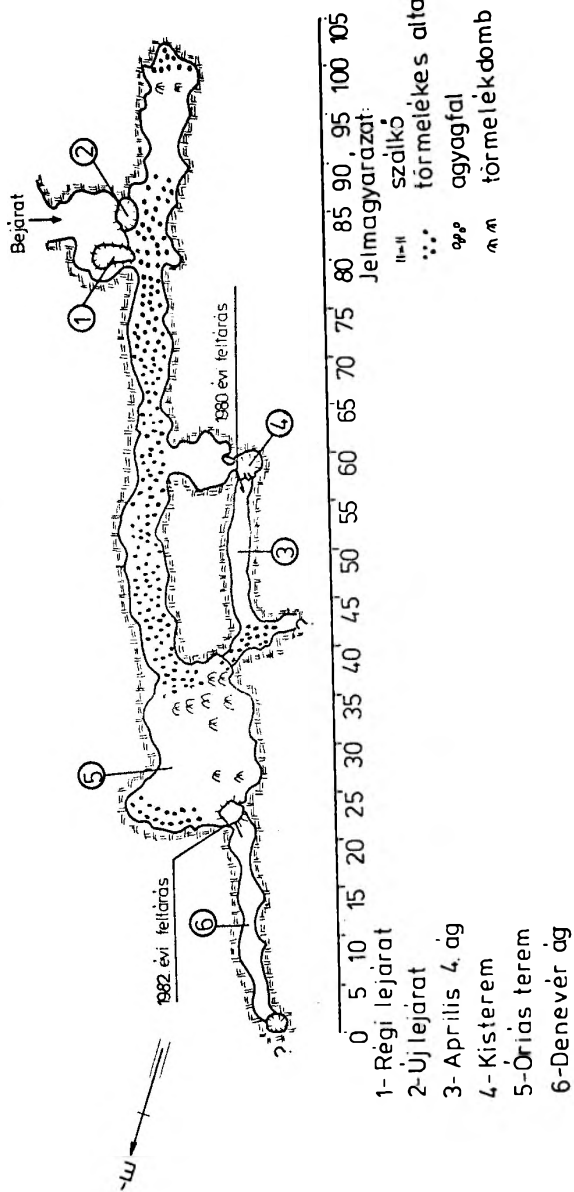
Hollóstetői Denevér-barlang  
/feltárás kezdete: 1980.V.1/

Hollós víznyelő-barlang  
/kibontva: 1982-ben/



Szerkesztette: Krajecz Mihály  
1983. I. 7

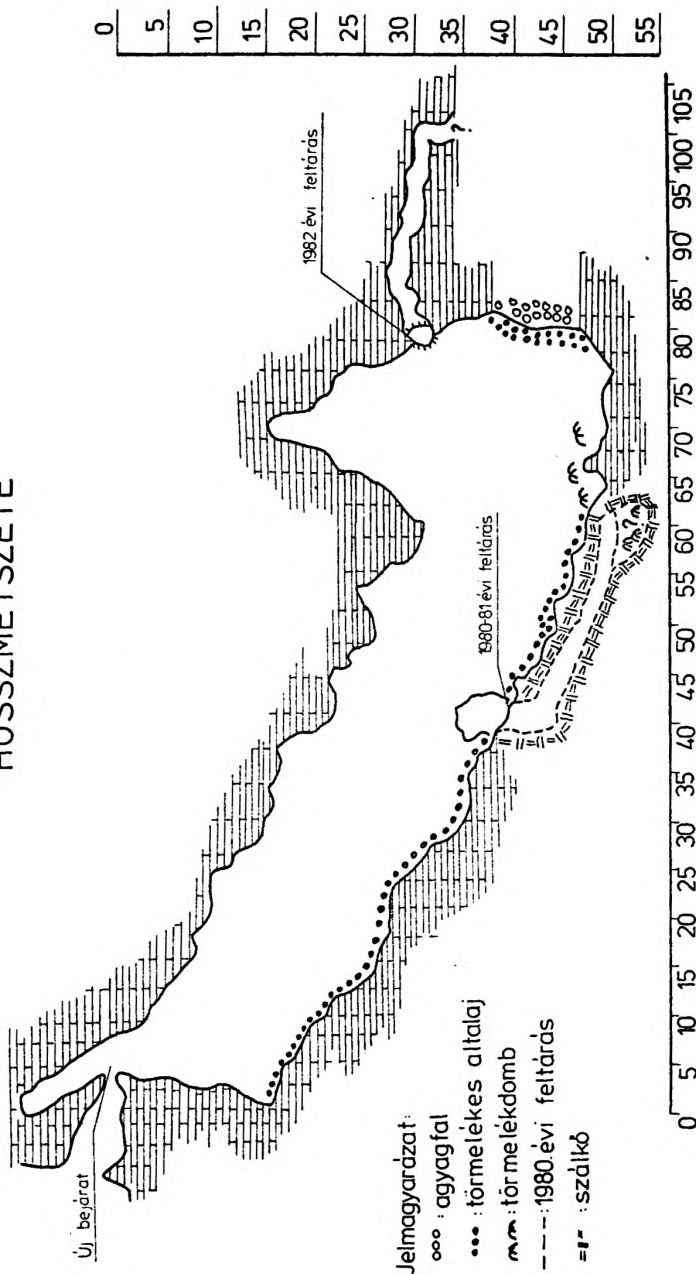
# TATÁRÁRKI-BARLANG-ALPRAJZA



Szerkesztette: Krajecz Mihály  
1983. 01.10.

Honvéd Bottyán János SÉ - Denevér bgk. csoport

# TATÁRÁRKI - BARLANG HOSSZMETSZETE



Honvéd Bottyán János SE Denevér barlangkutató csoport  
Szerkesztette: Krajecz Mihály  
1983. 01. 10.

tatására. Az 1980. évi feltárás eredménye 9 m mély és 17 m hosszú barlangjárat feltárása volt. Ekkor neveztük el a feltárást Hollós-tetői Denevér-barlangnak.

A feltáró munka során megközelítettük a Hollós-viznyelőbarlang 1981-ben kibontott alsó aknájának szintjét. Térképünkön is együtt ábrázoltuk a két barlangot, mivel összefüggést láttunk a két barlang között. Feltételezésünk alapján az általunk feltárt Hollós-tetői Denevér-barlangból lesz lehetséges bejutni a feltételezett barlangjáratba, amely a Hollós-viznyelőbarlangból nem volt lehetséges /mert ott a feltárást nem tudták a Miskolci Bányász barlangkutatói folytatni/.

Feltételezésünket alátámasztja az a tény is, hogy a viznyelőbarlangról szóló /Barlangok a Bükkben - Lénárt László/ szerint is viznyelő alját egy keresztirányba vetődött harántoló réteg zárja el.

A Denevér-barlang jelenlegi végpontjánál lévő agyagos törmelékkel zárt rész kibontása után, feltételezhetően ez alá a harántoló réteg alá juthatunk - így bejuthatunk a feltételezett barlangjáratba.

#### Tatár-árki-barlang

Hely: Bükk-hegység Dk-1 nyulványa - Bükk-szentlászló határában - a Kőszál nevű sziklacsoportban.

Feltárt szakasz hossza: 25 m

#### A feltáró tevékenység ismertetése

A barlangban a kutatási munkát 1979-1980-ban kezdtük el. Kutatási engedélyt is kértünk és kaptunk. A feltáró munkát azóta is szakaszos ütemben /főleg ősztől tavaszig/ végezzük.

A mellékelt térképen jelzett 1980-1981. évi feltárásokat rögzítettük, mely térkép szerint a 4-es jelzéssel jelölt kis teremnél jutottunk be a 3-as jelű Április 4. ágba /ezen a napon bontottuk ki/. Jelenleg a törmelékkel jelzett résznél járunk.

Az 1981-es év végén talált és 1982-ben kibontott és kitisztított 6-os jelű járatban dolgozunk jelenleg is. Ebben az új részben szokatlan jelenséget tapasztaltunk, amely számunkra is megmagyarázhatatlan. Az új járatrészben igen száraz tapintású az agyag, amely időről időre megnedvesedik függetlenül az időjárástól és a barlang klímájától.

Az új járatrészben a száraz jelenségkor a hőmérséklet ca: 3-4 C<sup>o</sup>, magasabb mint a nagy barlangi részben. A járatban igen népes számú denevér csapat tanyázik, mely miatt a feltárás üteme is lassabb, a járatban nagymennyiségű guanó csomók keletkeztek.

#### A "Pannónia" Barlangkutató Csoport 1982. évi jelentése

Kardos László

Csoportunk 1982. január 1-én alakult meg hivatalosan, de tagjai már előtte több éven keresztül együtt turáztak, kutattak. Csoportunknak a Pannónia nevet adtuk, mivel szeretnénk a régi Pannónia Turista Egyesületen belül működött barlangkutatókhoz hasonlóan tevékenykedni mind aktivitásban, mind eredményességben. Felügyeleti szervünk, illetve jogi képviselőtünk az Ujpalota Sportegyesület.

#### Kálmán-réti-zsomboly

A kutatási engedély alapján több feladatot állapítottunk meg:

- 1/ A barlang hozzáférhetőségének megteremtése, azaz a beszakadást körbekerítettük fától-fáig.