


MAGYAR KARSZT- ÉS BARLANGKUTATÓ TÁRSULAT


M E G H I V Ó

1978. június hó.



A füzet tartalmazza:

**A Magyar Karszt- és Barlang-
kutató Társulat havi előadásait,
valamint közérdekű közlemé-
nyeit.**



A Magyar Karszt- és Barlangkutató Társulat

XXIII. ORSZÁGOS VÁNDORGYÜLÉSE

PILIS - HEGYSÉG

1978. június 17-18.

PROGRAM :

1978. június 17. szombat

10.00 óra A BARLANGFELTÁRÁS MŰSZAKI FELTÉ-
TELEI

HLAVÁCS LÁSZLÓ

Anyagmozgatás a feltáró kutatásban

BALOGH ISTVÁN

Önműködős átakasztó szerkezet

/ördögös szerkezet/

SZABÓ JÁNOS

Járattágító vésés

GÁDOROS MIKLÓS
Barlangi ácsolatok

KÉRDŐ PÉTER
Hírközlés és energiaellátás a
feltáró kutatásban

KALINOVITS SÁNDOR
Buvárok a feltárás szolgálatában

- 14.00 óra** Szakelőadások a Pilisről
- 15.00 óra** A Pilis-hegységben kutató
csoportok beszámolói /15-15 perc/
- 16.30 óra** Csoportbeszámolók /5-5 perc/
- 20.00 óra** Tábortűz
Barlangverseny

1978. június 18. szombat

Tanulmányutak:

a. Felszíni turák

1. A Pilis csoport barlangjaihoz
2. Hosszuhegy-Kevélyek
3. Vaskapu-Pilis-barlang-Szoplaki-Ördöglyuk
- .

b. Barlangi turák

1. Szoplaki-Ördöglyuk-Pilis-barlang
2. Legény- és Leány-barlangok
3. Hosszuhegyi Háromlyuku-zsomboly
4. Pilisnyergi-viznyelő

Általános tudnivalók

A rendezvény helye: P I L I S S Z E N T K E R E S Z T

Általános iskola

Szállás: Sátorverési lehetőség a község sportpályáján, saját sátorban.

Étkezés: hozott élelmiszerekből, saját ellátás.
Az esti tábortüznél rendezett szalonna-sütéshez anyagot biztosítunk.

Megközelítés:

1. Budapest, Batthyány térről távolsági autóbusszal,
/Bp-Pomáz-Dobogókő/
2. Budapest, Batthyány térről
HÉV-vel Pomáz-ig onnan autóbusszal
3. Személyautóval

Részvételi díj:

30.- Ft, amely a helyszíni jelentkezéskor fizetendő.

JELENTKEZÉSI LAP

XXIII. Országos Vándorgyűlés

Pilisszentkereszt

1978. június 17 - 18.

Név: _____

Lakcím: _____

Csoport: _____

Kísérő személyek száma: _____

Csoportbeszámolót tartok: igen - nem


/a kívánt szöveg aláhuzandó/

Részvételi díj a helyszínen, a jelentkezéskor fizetendő.

A jelentkezési lap beküldési határideje:

1978. június 12.

.....aláírás.....



H I R K Á R T Y A

Kérünk minden MKBT tagot, de elsősorban a kutatásvezetőket, hogy a minden műsorfüzetben megjelenő "Hirkártyán" a jelentős és közérdekű eredményeikről rövid, legfeljebb 10 soros tudósítást adjanak.

Felhívjuk a figyelmet, hogy a műsorfüzet nyomdábaadási határideje minden hónap 5-e, így technikai okokból csak az adott hónap 25-ig leadott hírek kerülhetnek a következő havi műsorfüzetbe.

Amennyiben a h iranyaghoz rajz is tartozik /pl. új barlang, vagy új feltárás helyszínrajza, térképe/, azt kizárólag nyomdai kivitelezésre alkalmas minőségű, maximum 12x17 cm-es pauszrajzon küldjék be.

Felhívjuk a figyelmet, hogy a h iranyag beküldőjének nevét csak kezdőbetűkkel jelöljük, de a hír hitelességéért felelős. A Társulat fenntartja magának a jogot, hogy a nem megfelelően elkészített, vagy nem közérdekű h iranyagot nem közli le.

A "Hirkártyát" a Társulat titkárságára

1055. Budapest, Kossuth L. tér 6-8.
Magyar Karszt és Barlangkutató
Társulat

cimére kérjük visszaküldeni.

M E G H I V Ó

BARLANGI ÓSLÉNYTANI ÁSATÁSRA

A Magyar Állami Földtani Intézet és a Heves Megyei Muzeumok Igazgatósága ez évben is közös ásatást szervez az

UPPONYI HORVÁTI-LIK-ban
/Bükk, Ózd mellett/

Az ásatás során további feltárássra kerül a kis barlang üledéke, amely rendkívül gazdag csont és csigamaradványokban. Az ásatáson barlangi üledékgyűjtés, szállítás, iszapolás és válogatás történik. Korlátozott számban várjuk azon barlangkutatók, vagy csoportok részvételét, akiket az ásatás érdekel, s

1978. július 2-15. között

az ásatáson munkát vállalnának.

Akiket az ásatás érdekel, kérem, hogy a mellékelt jelentkezési lapon 1978. június 4-ig szándékát jelezze Dr. Kordos Lászlónak /1143. Bp. Népstadion u. 14. Telefon: 835-111./

JELENTKEZÉSI LAP

barlangi őslénytani ásatásra

UPPONY, HORVÁTI-LIK. - 1978. július 2-15.

Név: _____

Levelezési cím: _____

Telefon: _____

Az ásatás színhelyére érkezem

1978. július-án

Az ásatáson tudok maradni

1978. július-ig

Dátum:.....

aláírás

**A jelentkezési lapot 1978. június 4-ig kérjük visszaküldeni
Dr. Kordos László címére /1143. Bp. Népstadion u. 14.
T.: 835-311./**

A jelentkezők részére június első felében részletes tájékoztatót adunk.

1

2

3

4

5

6

7

8

9

10

11

12

13

14

15

16

17

18

19

20

21

22

23

24

25

26

27

28

29

30

31

32

33

34

35

36

37

38

39

40

41

42

43

44

45

46

47

48

49

50

51

52

53

54

55

56

57

58

59

60

61

62

63

64

65

66

67

68

69

70

71

72

73

74

75

76

77

78

79

80

81

82

83

84

85

86

87

88

89

90

91

92

93

94

95

96

97

98

99

100

F E L H I V Á S

Az OKTVH Barlangtani Intézete levélben értesítette a Társulatot, hogy az égerszögi Szabadság-barlangot kezelő Ferencvárosi Természetbarát Sportkör Barlangkutató Szakosztályának jelentése szerint a barlang különösen szép, ritka képződményeiben a megnövekedett látogatóforgalom károkat okozott. Szándékos rongálás, cseppkőgyűjtés nyoma is látható.

A barlang szűk járatmérete és igen dus képződményei miatt az elővigyázatos és jószándéku turázás is károkat okoz.

Ezért a barlang látogatását az Intézet csak kutatás, tudományos megfigyelés, adatgyűjtés, dokumentáció céljából engedélyezi.

Kivételes esetben a Társulat minősített kutatói a barlang gondnokával, a kezelő csoport vezetőivel vagy ezek írásos megbízása alapján a helyi kutatásvezetőkkel látogathatják a barlangot.

H I R E K

Leselejtezett ejtőernyős hevederek igényelhetők egyesületek számára, 50,- Ft/db egységáron.

A megrendelést a következő címre kell küldeni:

MHSZ Anyagi Osztály
Oláh László et.
Bp. V., Beloiannis u. 16.

K.I.

Az NME TDK KHSZCS barlangkutatói hétvégi bejárás során újabb, mintegy 300 m hosszú szakaszt tártak fel a Bükk-hegységben levő Fekete-bg. -ban.

Az új szakasz az Ember-terem felett található, neve Felső-Labirintus. A megfigyelések szerint az Ember-teremnek központi vízgyűjtő szerepe van, igen sok patakmeder fut itt össze. E járatszakaszok igen sok diabáz és agyagpala törmelékkel hordtak össze. A barlangban ezen a területen található a legszebb cseppköves szakaszok. Az igen bonyolult labirintusszerű szakasz teljes bejárása még nem történt meg, a térképezési munkák folyamatban vannak. Újabb szakaszok feltárása várható.

O.J.

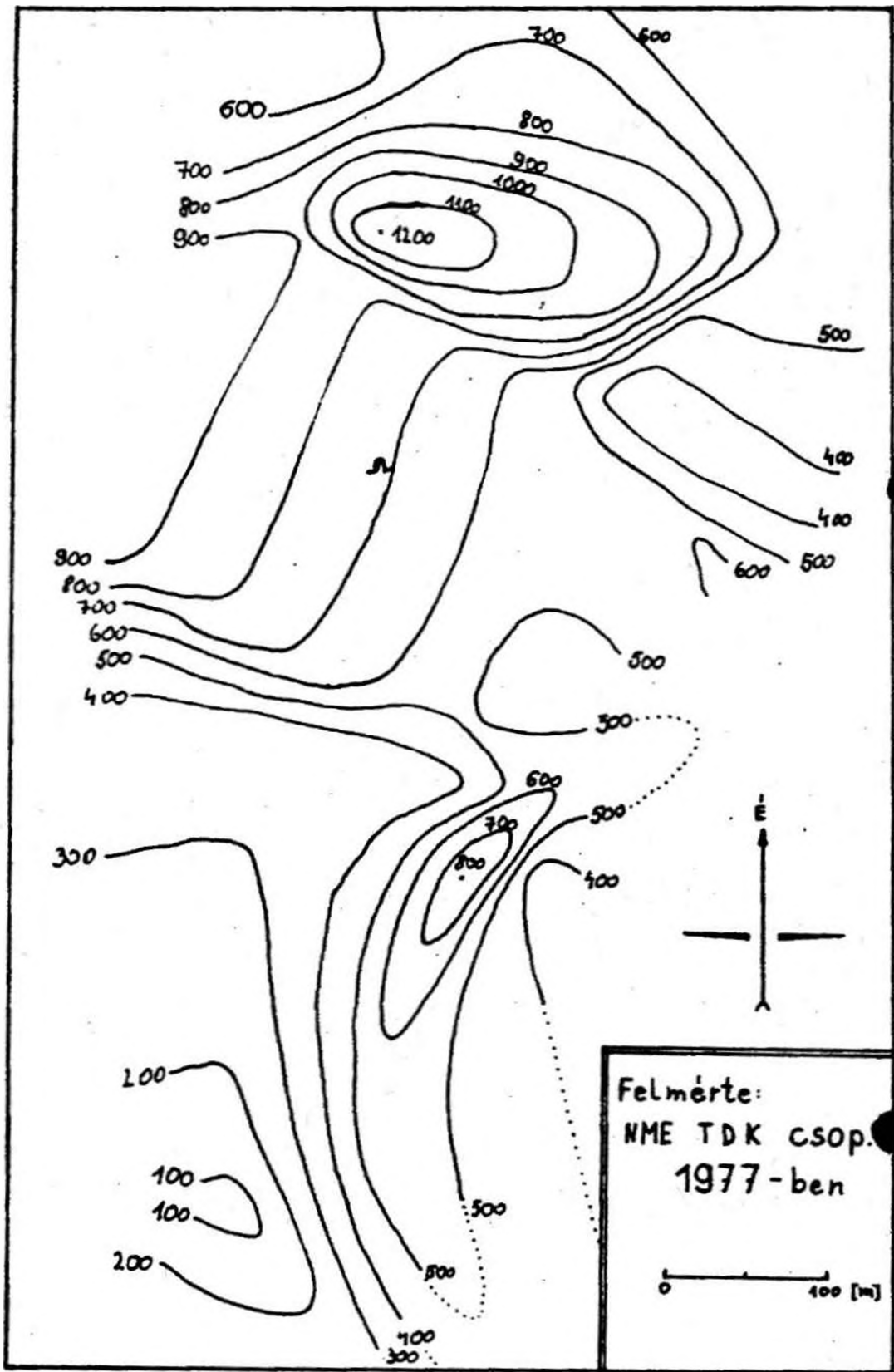
A miskolci TDK csoport tavasszal tovább folytatta a Fekete-barlangnak és felszínének komplex geológiai, geofizikai, hidrológiai felmérését. A legutóbbi geofizikai elektromos mélységsondázások /VESZ/ eredményeként lehetőségessé vált a barlang vizgyűjtő területén az alacsony és a magas fajlagos ellenállású képződmények /pl. : anyag és mészkő/ mélybeli elkülönítése. Az ábra a felszín alatt 27 m mélyen elhelyezkedő képződmények látszólagos fajlagos ellenállását mutatja. Az értékek Ω m-ben értendők.

L. T.

A Kőbányai Barlangkutató és Hegymászó Szakosztály átadta a Szabó József Geológiai Szakközépiskolának elődjük, a Szabó József Geológiai Technikum Barlangkutató Csoportjának 1966. szeptember 15- 1971. április 18 között vezetett kutatási naplóját.

A több tucat fotóval, aktuális ujság és képkivágásokkal, munkatervekkel ellátott, 140 oldalon vezetett napló a Technikum Barlangkutató Csoportjának hajdani vezetője, néhai Józsa László tanár hagyatékából került Lendvay Ákoshoz, a kőbányai kutatók vezetőjéhez még 1974-ben. Az 1974-óta őrzött naplót most eljuttatták a tatabányai utódoknak.

L. Á.



A Nyitrai Pedagógiai Főiskola és a Juhász Gyula Tanárképző Főiskola TDK kapcsolatainak keretében 1978. április 27-én Nyitrán a Barlangok elméleti feltárása csusztatásos korreláció segítségével címmel előadás hangzott el

M. G.

A Marcel Loubens Barlangkutató Szakcsoport 1978. április 16-án felmérte a Bükk-hegységben a Lustavölgyi-zsombolyt. Jelenlegi mélysége - 33,8 m, vetületi hossza 14,2 m.

A barlang térképét a csoport 1978. évi jelentése fogja tartalmazni.

L. L.

A Cholnoky Jenő Barlangkutató Csoport 1978. évi táborát június 10- június 17. között tartja Hárskuton.
/Bakony/

HELYESBITÉS

Az 1978. május havi meghívófüzetben, "Magyarország legmélyebb és leghosszabb barlangjai" összeállításban a 22. oldalon az Alba Regia-barlang tévesen a Bükkben szerepel, helyesen a Bakony Irandó.

A lista megjelenése óta több bejelentés érkezett, amelyekben további barlangok adataira hívták fel a figyelmet. Ezeket most pótlólag közöljük azzal a megjegyzéssel, hogy a végleges listába ellenőrzésük után kerülnek be.


Mélységi adatok:

Jura-zsomboly	52,1 m	Gerecse /Juhász M./
Bubánat-zsomboly	kb. 51 m	Aggteleki-karszt /Lukács L./
Banán-zsomboly	54 m	Aggteleki-karszt /Lukács L./
Tektonik-zsomboly	76 m	Aggteleki-karszt /Lukács L./
404-es sz.-barlang	110 m	Aggteleki-karszt /Lukács L./
Szabó-pallagi-zs.	130 m	Aggteleki-karszt /Lukács L./

Hosszuság adatok:

Budai Vár-barlang	kb. 10000 m	Budai-hg. /Barátosi J./
Meteor-barlang	500 m	Aggteleki-karszt /Lukács L./
404-es sz.-barlang	350 m	Aggteleki-karszt /Lukács L./

K. L.



MTESZ - egyesületi használatra !

**Kiadja: Magyar Karszt- és Barlang-
kutató Társulat**

78-3260 MTESZ Házinyomda, Bp.

Készült: 950 példányban